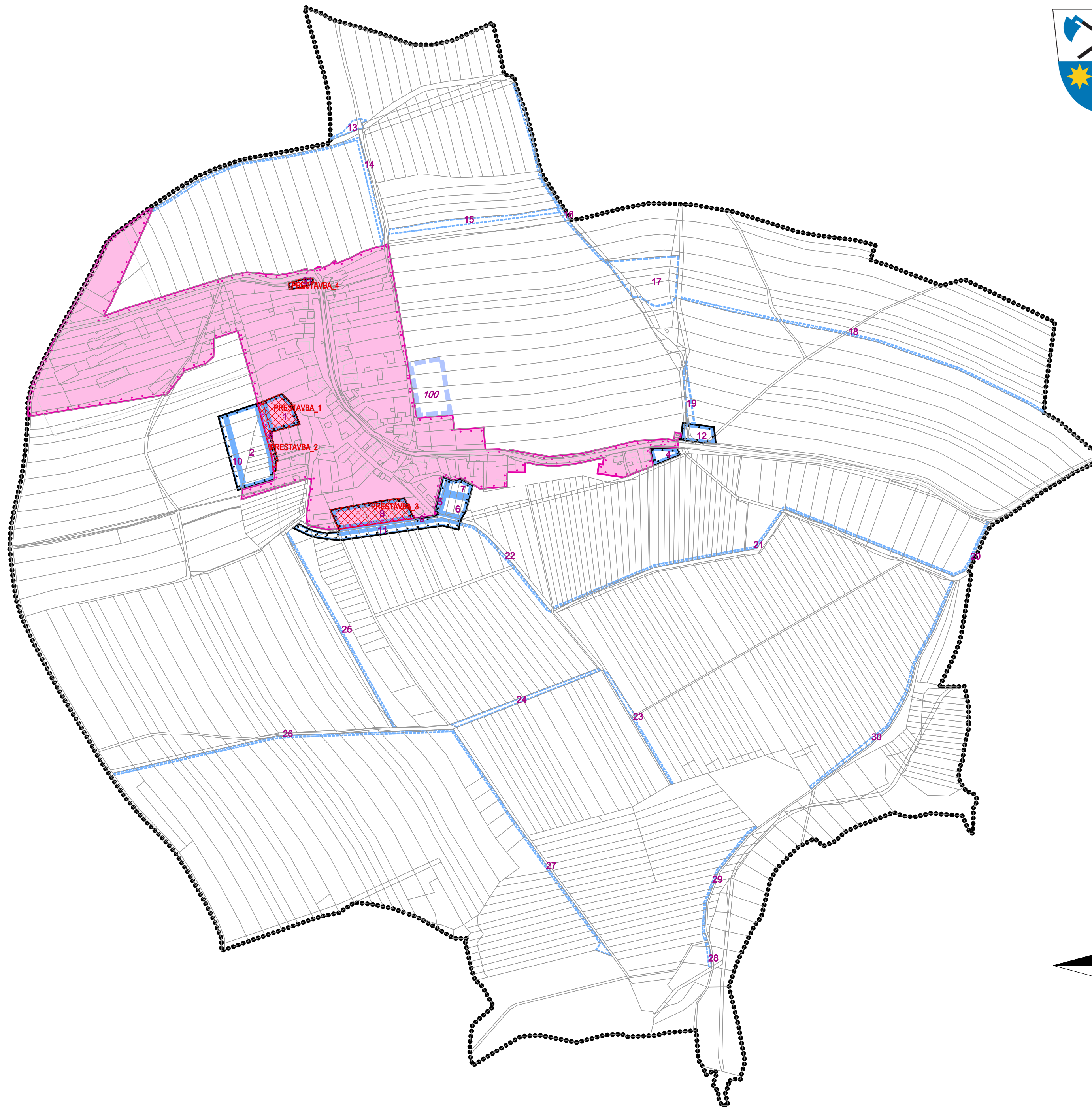




ÚZEMNÍ PLÁN SULIMOV



LEGENDA

-  řešené území
-  parcelní kresba
-  vnitřní kresba parcel
-  zastavěné území k 30.9.2014
-  návrhové plochy - zastavitelné plochy
-  návrhové plochy - ostatní
-  územní rezervy
-  plochy přestavby
- 12 číslo návrhové plochy s rozdílným způsobem využití
- 100 číslo plochy územní rezervy



ZÁZNAM O ÚČINNOSTI		Otisk úředního razítka:
Vydávající správní orgán:	Zastupitelstvo obce Sulimov	
Datum nabytí účinnosti územního plánu:	19.01.2015	
Pořizovatel: Jméno a příjmení:	Městský úřad Kroměříž Ing.arch. Pavel Máselník	
Funkce oprávněné úřední osoby pořizovatele:	referent stavebního úřadu	
Podpis:		

OBJEDNATEL OBEC SULIMOV		POŘIZOVATEL MĚSTSKÝ ÚŘAD KROMĚŘÍŽ		Příloha č.2	
ZAKÁZKOVÉ ČÍSLO K 1 -14		ODPOVĚDNÝ PROJEKTANT ING. ARCH. MILAN KROUMAN		AKTÉ KROMĚŘÍŽ KOLLÁROVA 629 tel.573331802 ING.ARCH.MILAN KROUMAN	
ÚZEMNÍ PLÁN SULIMOV			ÚZEMNÍ PLÁN		
OBSAH VÝKRES ZÁKLADNÍHO ČLENĚNÍ ÚZEMÍ		MĚŘÍTKO 1 : 5 000	DATUM 11/2015	V.Č. I/1	